

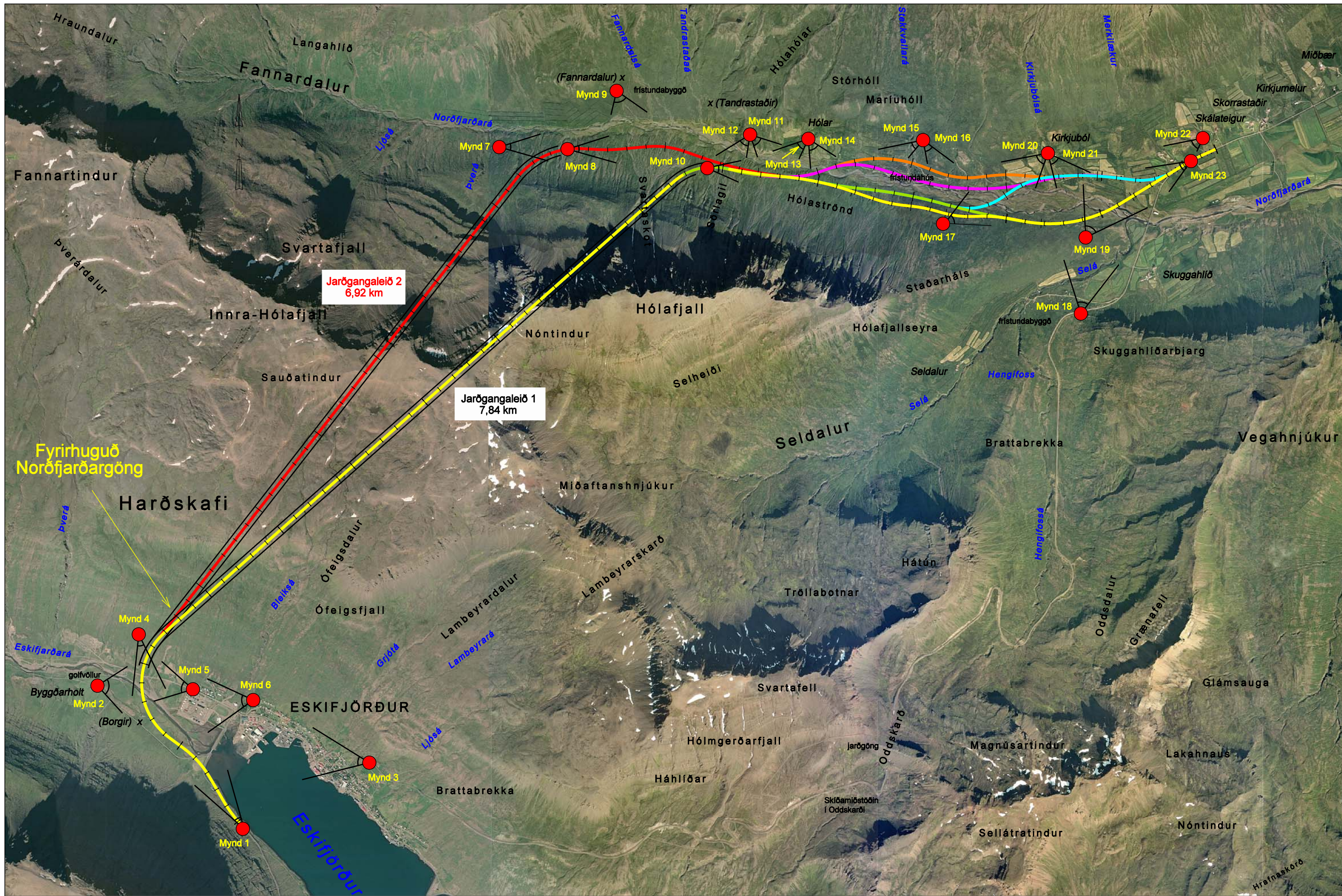


MANNVIT
VERKFRÆÐISTOFA

ÞRÍVÍDDARMYNDIR

NORÐFJARÐARVEGUR UM NORÐFJARÐARGÖNG
MILLI ESKIFJARÐAR OG NORÐFJARÐAR

nóvember 2008



Landmælingar: Vegagerðin
 Hnitakerfi: ÍSN93 Hæðarkerfi: Landshæðarnet
 Loftmyndatöku og myndmæling: Loftmyndir ehf.
 Flughæð 3000 m/7500m, Móskaustaró 10x10 m/20x20 m.
 Kortagerð: Vegagerðin, október 07. HA


- Leið 1A
- Leið 1B
- Leið 1C
- Leið 1D
- Leið 1E
- Leið 2A

10.2008	Breyting	Breytt af
---------	----------	-----------

VEGAGERÐIN	
MELIKV.	Hannað
1:35.000	Teikn.
	Yfirf.
	Samb.

Norðfjarðarvegur um Norðfjarðargöng	933-01/02
Prívíddarmyndir staðsetning	1 af 1 Teikning 10

Mynd 1. Horft frá upphafi nýs Norðfjarðarvegur í Eskifirði í átt að jarðgöngum.




Árið 2013. Strax að loknum framkvæmum.




Árið 2020. Þegar gróður hefur náð sér á strik

Mynd 2. Horft frá golfvælinum að Byggðarholti í Eskifirði í átt að jarðgöngum.




Árið 2013. Strax að loknum framkvæmum.




Árið 2020. Þegar gróður hefur náð sér á strik.

Mynd 3. Horft frá núverandi Norðfjarðarvegi í átt að nýjum Norðfjarðarvegi.



Árið 2013. Strax að loknum framkvæmum.



Árið 2020. Þegar gróður hefur náð sér á strik.